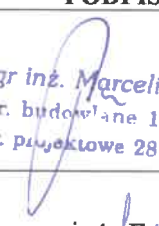



Egz. nr : 1

DOKUMENTACJA TECHNICZNA

NAZWA OBIEKTU :	Konserwacja i Utrzymanie Dróg Leśnych Leśnictwo: Dulowa Długość dróg – 482.00m <u>Kategoria obiektu budowlanego - XXV</u>
LOKALIZACJA :	<u>Leśnictwo: Dulowa</u> D.P. nr 40A, L = 450m Zjazd jednostronny, L = 32m, Oddział 424/425, wymiana rur w przepustach szt. 2 x 6m
INWESTOR :	Państwowe Gospodarstwo Leśne Lasy Państwowe Nadleśnictwo Chrzanów, ul. Oświęcimska 31, 32-500 Chrzanów
BRANŻA :	Drogowa

STANOWISKO:	IMIĘ I NAZWISKO:	NR UPRAWNIENI:	DATA:	PODPIS:
Projektant:	Mgr inż. Marcelli Matłosz	281/90 K-ce	IX 2023 r.	 mgr inż. Marcelli Matłosz upr. budowlane 137/74 Kr upr. projektowe 281/90 K-ce
Opracowujący:	Mgr inż. Emil Idzik	168/92/OP	IX 2023 r.	 mgr inż. Emil IDZIK Upr. bud. nr 135/1972/OP Upr. bud. do prj. nr 168/92/OP

Wrzesień, 2023 r.

S P I S T R E Ś C I

A. OPIS TECHNICZNY

1. WSTĘP	STR. 1
2. PODSTAWA OPRACOWANIA I MATERIAŁY WYJŚCIOWE	1
3. OPIS STANU ISTNIEJĄCEGO	1
4. OPIS ROZWIĄZAŃ PROJEKTOWYCH	2
5. DANE CHARAKTERYSTYCZNE WPŁYWU INWESTYCJI NA ŚRODOWISKO	2
6. INFORMACJA BEZPIECZEŃSTWA I OCHRONY ZDROWIA	3
7. UWAGI KOŃCOWE	6

B. KOSZTORYS INWESTORSKI

- 1. PRZEDMIAR ROBÓT**
- 2. ZESTAWIENIE R, M i S**
- 3. KOSZTORYS INWESTORSKI**

C. CZĘŚĆ GRAFICZNA

- RYS. 1a - MAPA SYTUACYJNA W SKALI 1: 5 000, D.P. nr 40A**
RYS. 1b - MAPA SYTUACYJNA W SKALI 1: 5 000, oddz. 424/425,
RYS. 2 – PRZEKRÓJ KONSTRUKCYJNY DROGI,
RYS. 3 – ZJAZD JEDNOSTRONNY, D.P. nr 40A,
RYS. 4 – PRZEPUST O śr. 0.5m, L=6m, PRZYCZÓŁKI ZIEMNE

D. SZCZEGÓŁOWA SPECYFIKACJA WYKONANIA I ODBIORU ROBÓT

E. DOKUMENTY ZWIĄZANE

- 1. OŚWIADCZENIE PROJEKTANTA DOT. OPRACOWANEJ DOKUMENTACJI**
- 2. KSEROKOPIA STWIERDZENIA PRZYGOTOWANIA ZAWODOWEGO**
- 3. ZAŚWIADCZENIE O PRZYNALEŻNOŚCI DO IZBY BUDOWLANEJ**

1. WSTĘP

Dokumentację techniczną (uproszczoną) na **Konserwację i Utrzymanie Dróg Leśnych w Leśnictwie Dulowa oddz. 424/425 oraz droga pożarowa nr 40A** opracowano na zlecenie Nadleśnictwa Chrzanów. Uproszczenie dokumentacji polega na tym, że na drodze nie wykonano pomiarów geodezyjnych – przekroi podłużnych i poprzecznych drogi a planowany zakres robót został ustalony w terenie wspólnie z Inwestorem.

Przedmiotem dokumentacji jest podanie rozwiązań technicznych w celu przywrócenia przejezdności dla odcinków dróg, które wskutek eksploatacji (wywozu drewna) i warunków atmosferycznych (nadmiernego uwilgotnienia), istniejąca nawierzchnia, jej kora została uszkodzona a powstałe wyboje i koleiny w jezdni utrudniają a odcinkowo uniemożliwiają komunikację.

W wyniku naprawy tej drogi uzyskane zostaną następujące efekty gospodarcze:

- a) poprawa ekonomiki i bezpieczeństwa ruchu drogowego,
- b) osiągnięcie warunków przejezdności w ciągu roku,
- c) umożliwienie zabiegów gospodarczo-hodowlanych,
- d) umożliwienie transportu drewna,
- e) umożliwienie dojazdu do gaszenia pożaru.

2. PODSTAWA OPRACOWANIA I MATERIAŁY WYJŚCIOWE

Podstawą opracowania niniejszego projektu jest zlecenie Nadleśnictwa Chrzanów.

Do sporządzenia projektu wykorzystano następujące materiały:

- a) mapę gospodarczą Nadleśnictwa w skali 1:5 000,
- b) dokonaną inwentaryzację drogi,
- c) normatywy techniczne w zakresie projektowania dróg:
 - Drogi Leśne –Poradnik Techniczny, Dyrekcja Generalna Lasów Państwowych w Warszawie, Warszawa -Bedoń 2006,
 - Wytyczne prowadzenia robót drogowych w lasach, 2013 r.

3. OPIS STANU ISTNIEJĄCEGO

W dniu 03.08.23 r. dokonano wraz z Inwestorem przeglądu stanu technicznego tych odcinków i stwierdzono co następuje:

A/ Oddz. 424/425 Dwa przepusty pod koroną drogi, zaznaczone na mapie sytuacyjnej posiadają połamane rury betonowe co powoduje stagnowanie wody w rowach przydrożnych i podtapianie korony drogi

Przepusty te posiadają następujące parametry :

Średnice 50cm,

Długość 6m

B/ D.P. nr 40A Droga na odcinku 450m posiada koleiny i wyboje. Dodatkowo na skrzyżowaniu zaznaczonym na mapie sytuacyjnej uszkodzony jest odcinek 20m jezdni i luk.

4. OPIS ROZWIĄZAŃ PROJEKTOWYCH

W celu poprawienia stanu technicznego tych odcinków drogi należy wykonać następujące prace:

A/ Oddz. 424/425

Wymienić połamane rury betonowe na rury z tworzyw sztucznych o takiej samej średnicy, takiej samej długości i na takiej samej rzędnej posadowienia. Szkic przepustu w załączeniu.

B/ Droga Pożarowa (D.P.) nr 40A

Uzupełnić, wyrównać i zagęścić kruszywem kamiennym (mieszanka) jezdnię, na powierzchni uszkodzonej, o frakcji 5 –63mm i o grubości warstwy 30cm, co stanowi powierzchnię: jezdni $(450\text{m} \times 3\text{m}) = 1350.00\text{m}^2$, dodatkowo jezdnię i luk poziomy o grubości warstwy 30cm i na powierzchni $(20\text{m} \times 3\text{m}) + (30.96\text{m}^2) = 90.96\text{m}^2$.

5. DANE CHARAKTERYSTYCZNE WPLYWU INWESTYCJI NA ŚRODOWISKO

Dane techniczne obiektu budowlanego charakteryzujące wpływ obiektu budowlanego na środowisko i jego wykorzystanie oraz na zdrowie ludzi i obiekty sąsiednie pod względem:

Planowana naprawa dróg leśnych w Leśnictwie Dulowa, przy użyciu takich materiałów jak: piasek, kruszywa kamienne, są zgodne z Polskimi Normami, posiadają atesty dopuszczające je do użycia w budownictwie drogowym i są obojętne dla środowiska, nie pogarszają lecz wręcz polepszają istniejący stan oddziaływania obiektu na środowisko i zdrowie ludzi.

a/ zapotrzebowania i jakości wody oraz ilości, jakości i sposobu odprowadzenia ścieków
– ścieki z wód opadowych odprowadzane będą tak jak dotychczas powierzchniowo do rowów przydrożnych z gruntów infiltracyjnych i na niższy teren leśny,

b/ emisji zanieczyszczeń gazowych , w tym zapachów, pyłowych i płynnych z podaniem ich rodzaju , ilości i zasięgu rozprzestrzeniania się – realizacja robót zlikwiduje obecnie występujące zapylenie

c/ rodzaju i ilości wytwarzanych odpadów – humus zostanie wbudowany na miejscu,

d/ emisji hałasu oraz wibracji , a także promieniowania w szczególności jonizującego, pola elektromagnetycznego i innych zakłóceń, z podaniem odpowiednich parametrów tych czynników i zasięgu ich rozprzestrzeniania się – realizacja robót zmniejszy do minimum obecnie występujące z uwagi na nierówności nawierzchni gruntowej wibracje oraz poprzez naprawę nawierzchni tłuczniowej jezdni zmniejszy się radykalnie emisja hałasu,

e/ wpływ obiektu budowlanego na istniejący drzewostan, powierzchnię ziemi, w tym glebę, wody powierzchniowe i podziemne – planowana naprawa do minimum eliminuje niekorzystny wpływ tego obiektu na otoczenie,

f/ oraz wykazać, przyjęte w projekcie architektoniczno-budowlanym rozwiązania przestrzenne, funkcjonalne i techniczne ograniczają lub eliminują wpływ obiektu budowlanego na środowisko przyrodnicze, zdrowie ludzi i inne obiekty budowlane, zgodnie z odrębnymi przepisami – planowana naprawa konstrukcji nawierzchni drogi zlikwiduje istniejące zagrożenia wypadkowe, poprawi standard użytkowania wszystkim uczestnikom ruchu drogowego, przedłuży żywotność pojazdów, likwiduje zapylenie, poprzez cichą nawierzchnię tłuczniową zdecydowanie obniży istniejący poziom hałasu powodowany przez pojazdy.

6. INFORMACJA BEZPIECZEŃSTWA I OCHRONY ZDROWIA

Informacja dotycząca bezpieczeństwa i ochrony zdrowia została sporządzona jako odrębny załącznik.

INFORMACJA DOTYCZĄCA BEZPIECZEŃSTWA I OCHRONY ZDROWIA	
ZADANIE	Konserwacja i Utrzymanie Dróg Leśnych Leśnictwo Dulowa oddz. 424/425 oraz D.P. nr 40A
INWESTOR	Państwowe Gospodarstwo Leśne Lasy Państwowe Nadleśnictwo Chrzanów, ul. Oświęcimska 31, 32-500 Chrzanów
AUTOR	Emil Idzik ul. Koszyka 4/30, 45 – 720 Opole

SPIS TREŚCI :

1. Podstawa opracowania
2. Opis techniczny

Wrzesień, 2023 r.

1. Podstawa opracowania

Informacja dotycząca bezpieczeństwa i ochrony zdrowia została opracowana zgodnie z Rozporządzeniem Ministra Infrastruktury z dnia 23 czerwca 2003r w sprawie szczegółowego zakresu i formy planu bezpieczeństwa i ochrony zdrowia oraz szczegółowego zakresu rodzaju robót budowlanych, stwarzających zagrożenia bezpieczeństwa i zdrowia ludzi (Dz.U. Nr 120 poz. 1126z 2003r).

2. Opis techniczny

2.1. Zakres robót dla całego zamierzenia budowlanego oraz kolejność realizacji

Całość zamierzenia obejmuje naprawę konstrukcji nawierzchni w Leśnictwie Dulowa oddz. 424/425 i D.P. nr 40A

- Wykonanie w-wy górnej nawierzchni z kruszywa kamiennego (mieszkanki) 5-63mm stabilizowanego mechanicznie o grubości warstwy i na powierzchni:
Oddz. 424/425 – wymiana rur w przepustach, szt. 2, śr. 50cm, długość 6m, przycz. ziemne
D.P. nr 40A – powierzchnia 1440.96m², grubość warstwy 30cm, długość 15m

Główne parametry:

Jezdnia
Długość całkowita –482.00m,
Szerokość – 3.00m
Powierzchnia do utwardzenia – 1440.96m²

Kolejność realizacji poszczególnych etapów budowy zjazdu zgodnie z dokumentacją wykonawczą oraz opisem technicznym.

2.2. Wykaz istniejących obiektów budowlanych

Brak.

2.3. Elementy zagospodarowania terenu, które mogą stwarzać zagrożenie bezpieczeństwa i zdrowia ludzi

Na części działki, na której realizowane będzie zamierzenie znajdują się:

- drzewostany

2.4. Przewidywane zagrożenie występujące podczas realizacji robót budowlanych

W trakcie realizacji robót budowlanych szczególną uwagę należy zwrócić na:

- roboty w pasie drogowym pod ruchem na niej,
- praca ludzi z pracującymi maszynami drogowymi i sprzętem.

2.5. Sposób prowadzenia instruktażu pracowników

Przed przystąpieniem do wykonywania robót pracownicy powinni przejść przeszkolenie BHP:

- szkolenie wstępne w zakresie BHP
- instruktaż ogólny związany z przepisami BHP,
- instruktaż stanowiskowy ze szczególnym uwzględnieniem tematów:
 1. praca pod ruchem,
 2. roboty drogowe,
 3. współpraca z maszynami i pojazdami, sygnały komunikacji wewnętrznej w czasie pracy maszyn i sprzętu,
 4. odzież robocza i ochronna,
 5. zapoznanie pracowników w ramach w/w szkoleń z zagrożeniami wynikającymi z realizacji zamierzenia budowlanego.

Fakt odbycia w/w szkoleń w zakresie BHP winien być odnotowany w dokumentacji prowadzonej przez wykonawcę robót.

2.6. Środki techniczne i organizacyjne, zapobiegające niebezpieczeństwom wynikającym z wykonania robót budowlanych w strefie szczególnego zagrożenia zdrowia lub w ich sąsiedztwie, w tym zapewniającą bezpieczną i sprawną komunikację umożliwiającą szybką ewakuację w przypadku wystąpienia zagrożeń:

- zabezpieczających wymagane do wykonania organizacji ruchu na czas robót,
- wyposażenie pracowników w niezbędną odzież roboczą i odzież oraz sprzęt ochrony osobistej,
- określenie zasad postępowania w przypadku wystąpienia zagrożeń,

- bezpośredni nadzór kierownictwa budowy nad pracami szczególnie niebezpiecznymi w tym przypadku praca ludzi sprzętu i maszyn.

Kierujący robotami powinien zabezpieczyć na okres trwania robót apteczkę pierwszej pomocy w razie zaistnienia wypadku. Po zakończeniu prac teren budowy należy uporządkować.

2.7. Ustawy i przepisy niezbędne do opracowania „Planu bezpieczeństwa i ochrony zdrowia”

Obwieszczenie Ministra Gospodarki, Pracy i Polityki Społecznej z dnia 28 sierpnia 2003r, w sprawie ogłoszenia jednolitego tekstu rozporządzenia Ministra Pracy i Polityki Socjalnej w sprawie ogólnych przepisów bezpieczeństwa i higieny pracy. (Dz. U. Nr 169, poz. 1660 z 2003r.)

Rozporządzenie Ministra Infrastruktury z dnia 6 lutego 2003r, w sprawie bezpieczeństwa i higieny pracy podczas wykonywania robót budowlanych. (Dz. U. Nr 47, poz. 401 z 2003r.)

Rozporządzenie Ministra Komunikacji oraz Administracji, Gospodarki Terenowej i Ochrony Środowiska z dnia 10 lutego 1977r. w sprawie bezpieczeństwa i higieny pracy przy wykonywaniu robót drogowych i mostowych. (Dz. U. nr 7, poz. 30 z 1977r.)

Rozporządzenie Ministra Gospodarki z dnia 20 września 2001r. w sprawie bezpieczeństwa i higieny pracy podczas eksploatacji maszyn i innych urządzeń technicznych do robót ziemnych, budowlanych i drogowych. (Dz. U. Nr 118, poz. 1263 z 2001r.)

Rozporządzenie Ministra Gospodarki z dnia 30 października 2002r. w sprawie minimalnych wymagań dotyczących bezpieczeństwa i higieny pracy w zakresie użytkowania maszyn przez pracowników podczas pracy. (Dz. U. Nr 191, poz. 1596 z 2002r.)

Rozporządzenie Ministra Pracy i Polityki Społecznej z dnia 18 września 2000r. zmieniające rozporządzenie w sprawie bezpieczeństwa i higieny pracy przy ręcznych pracach transportowych. (Dz. U. Nr 82, poz. 930 z 2000r.)

Ustawa z dnia 6 września 2001r. o zmianie ustawy Prawo o ruchu drogowym (Dz. U. Nr 129, poz. 1444 z 2001r. z póź. zm.)

Ustawa z dnia 16 kwietnia 2004r. o zmianie ustawy – Prawo budowlane (Dz. U. Nr 83, poz. 888 z 2004r.)

Ustawa z dnia 28 czerwca 1974r. Kodeks pracy. (Dz. U. Nr 24, poz. 141 z 1974r. z póź. zm.)

Ogólne specyfikacje techniczne (OST) dla robót drogowych i mostowych

Wyżej wymienione ustawy, rozporządzenia i specyfikacje oraz projekty określają wymagania i warunki prowadzenia robót drogowych i stanowią podstawę opracowania „Planu bezpieczeństwa i ochrony zdrowia oraz szczegółowego zakresu rodzajów robót budowlanych, stwarzających zagrożenia bezpieczeństwa i zdrowia ludzi

7. UWAGI KOŃCOWE

Roboty wykonać należy oraz odbiorów robót dokonywać zgodnie z warunkami określonymi w specyfikacji technicznych.

mgr inż. Marceł Matłosz
upr. bud. 4-137/74 Kr
upr. projekt. 281/30 K-ce

mapa podstawowa

Stan na: 08-08-2023
Skala 1:10000

Dulowa

108/715
110/668

843/2

497/5

414

D.P. 40 A
450 m

417

L-ctwo Dulowa

416

497/9

D.P. 40 A

D.P. 40 A
20 m

Zjazd

/rys.szczeg.õř./

426

26/1

127/3

425

Obiekty punktowe

- Ambona łowiecka
- Hydrant
- Inne urządzenia łowieckie
- Lizawka
- Ośrodek hodowli zwierz. łownej
- Paśnik

Drogi

- Obiekty inwentarzowe
- Droga publiczna
- Droga leśna
- Ścieżka
- Koleje

Wody

- Rowy
- Pozostałe ciek

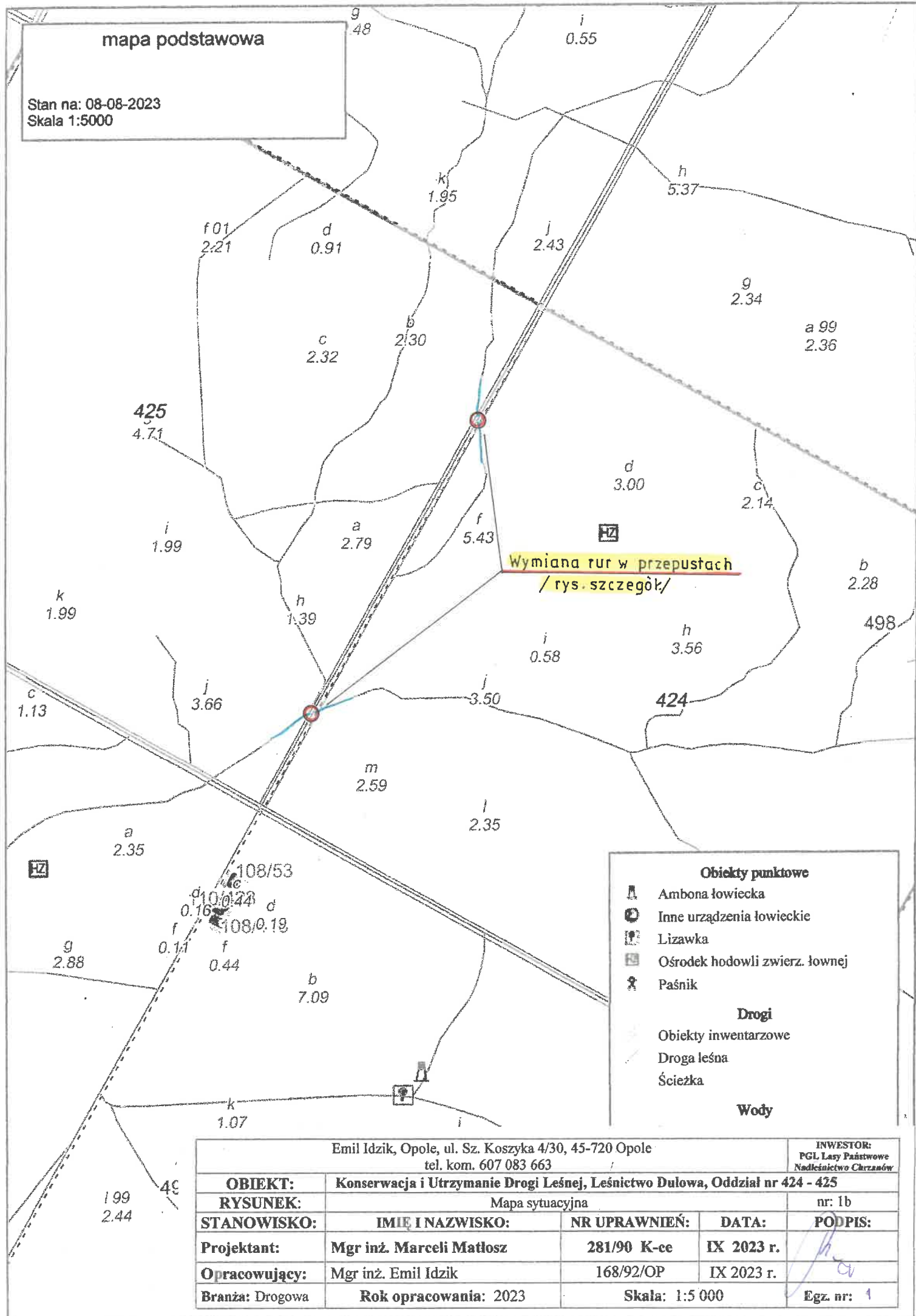
Emil Idzik, Opole, ul. Sz. Koszyka 4/30, 45-720 Opole
tel. kom. 607 083 663

INWESTOR:
PGL Lasy Państwowe
Nadleśnictwo Chrzanów

OBIEKT:	Konservacja i Utrzymanie Drogi Leśnej, Leśnictwo Dulowa, D.P. nr 40A			nr: 1a
RYSUNEK:	Mapa sytuacyjna			
STANOWISKO:	IMIĘ I NAZWISKO:	NR UPRAWNIEN:	DATA:	PODPIS:
Projektant:	Mgr inż. Marcei Matłosz	281/90 K-ce	IX 2023 r.	
Opracowujący:	Mgr inż. Emil Idzik	168/92/OP	IX 2023 r.	
Branża: Drogowa	Rok opracowania: 2023	Skala: 1:10 000	Egz. nr: 1	

mapa podstawowa

Stan na: 08-08-2023
Skala 1:5000



Obiekty punktowe

- Ambona łowiecka
- Inne urządzenia łowieckie
- Lizawka
- Ośrodek hodowli zwier. łownej
- Paśnik


Drogi

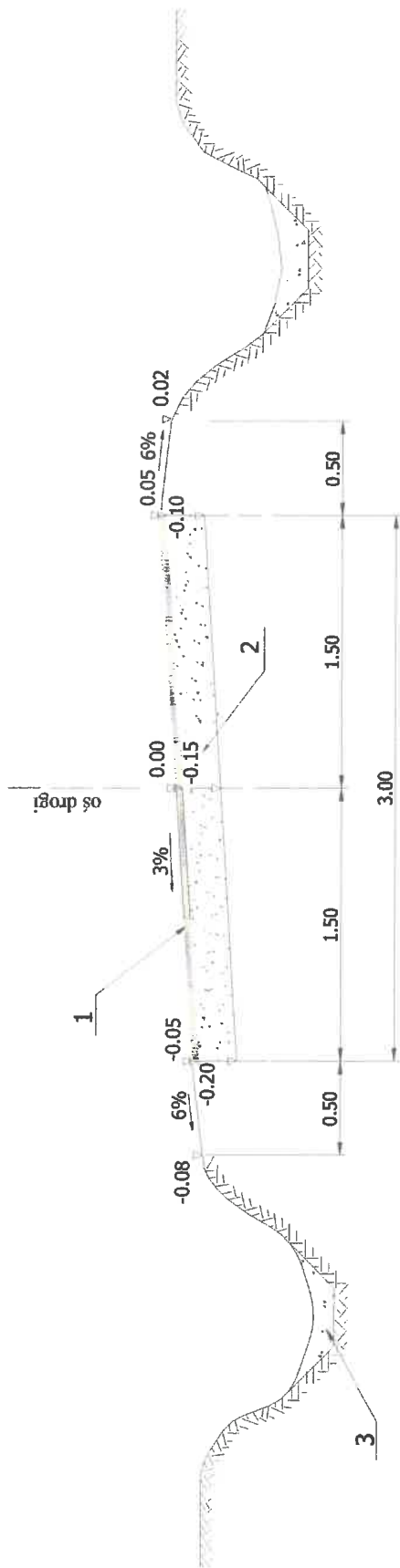
- Obiekty inwentarzowe
- Droga leśna
- Ścieżka

Wody

Emil Idzik, Opole, ul. Sz. Koszyka 4/30, 45-720 Opole
tel. kom. 607 083 663

INWESTOR:
PGL Lasy Państwowe
Nadleśnictwo Chrzanów

OBIEKT:	Konservacja i Utrzymanie Drogi Leśnej, Leśnictwo Dulowa, Oddział nr 424 - 425			
RYSUNEK:	Mapa sytuacyjna			nr: 1b
STANOWISKO:	IMIE I NAZWISKO:	NR UPRAWNIEN:	DATA:	PODPIS:
Projektant:	Mgr inż. Marcei Matłosz	281/90 K-ce	IX 2023 r.	
Opracowujący:	Mgr inż. Emil Idzik	168/92/OP	IX 2023 r.	
Branża: Drogowa	Rok opracowania: 2023	Skala: 1:5 000		
				Egz. nr: 1



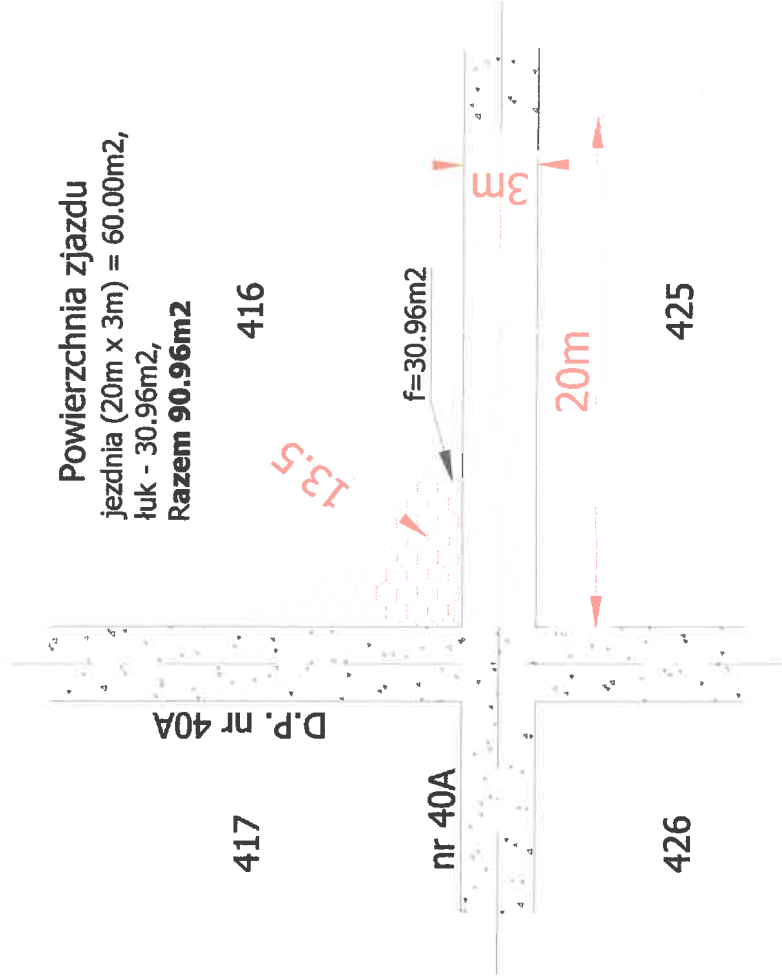
Objaśnienia:

- 1. Warstwa z kruszywa kam. (mieszanka) frakcji 5-63mm, grub. w-wy h cm
- 2. Istniejąca podbudowa z kruszywa kamiennego, uszkodzona
- 3. Istniejące rowy przydrożne


Przekrój charakterystyczny dla następujących dróg:

D.P. nr 40A, jezdnia (450m x 3m) = 1350.00m², h = 30cm,
Zjazd (20m x 3m) = 30.96m², h = 30cm
Oddział 424/425, Wymiana rur w przepustach, szt. 2

Emil Idzik, Opole, ul. Sz. Koszyka 4/30, 45-720 Opole tel. kom. 607 083 663			INWESTOR: PGL Lasy Państwowe Nadleśnictwo Chrzanów	
OBIEKT:	Konservacja i Utrzymanie Drogi Leśnych, Leśnictwo Dulowa		Nr:	
RYSEK:	Przekrój konstrukcyjny drogi		PODPIŚC:	
STANOWISKO:	IMIĘ I NAZWISKO:	NR UPRAWNIENI:	DATA:	
Projektant:	Marceli Matosz	281/90 K-cc	Wrzesień, 2023 r.	
Opracowujący:	Mgr inż. Emil Idzik	168/92/OP	Wrzesień, 2023 r.	
Branch: Drogowa	Rok opracowania: 2023	Skala: szkie		Egz. nr: 1



Emil Idzik, Opole, ul. Sz. Koszyka 4/30, 45-720 Opole tel. kom. 607 083 663		INWESTOR: PGI Lasy Państwowe Nadleśnictwo Chrzanów	
OBIEKT:	Konserwacja i Urzysywanie Dróg Leśnych, Leśnictwo Dulowa, D.P. nr 40A	Nr. 3	
RYSUNEK:	Zjazd jednostromy	PDPIS:	
STANOWISKO:	IMIĘ I NAZWISKO:	NR UPRAWNIEN:	DATA:
Projektant:	Mgr inż. Marcell Matosz	281/90 K-ce	Wrzesień, 2023 r.
Opracował:	Mgr inż. Emil Idzik	168/92/Op	Wrzesień, 2023 r.
Branda: Drogowa	Rok opracowania: 2023	Skala: szkie	
		Egz. nr: 1	



Emil Idzik, Opole, ul. Sz. Koszyka 4/30, 45-720 Opole tel. kom. 607 083 663				INWESTOR: PGL Lasy Państwowe Nadleśnictwo Chrzastów	
OBIĘKT::	Konservacja i Utrzymanie Dróg Leśnych, Leśnictwo Dulowa, oddz. 424/425			Nr. 4	
RYSUNEK:	Wymiana rur w przepustach, szt 2			PODPIS:	
STANOWISKO:	IMIĘ I NAZWISKO:	NR UPRAWNIENI:	DATA:		
Projektant:	Mgr inż. Marcell Matosz	281/90 K-cc	Wrzesień, 2023 r.	[Signature]	
Opracował:	Mgr inż. Emil Idzik	168/92/OP	Wrzesień, 2023 r.	[Signature]	
Brzoza: Drogoza	Rok opracowania: 2023			Egz. nr: 1	
			Skala: szkic		